

BORERAPPORT
DGU arkivnr: 105. 982
Borested : Tykhøjvej, Give Vandværk
7323 Give

Kommune : Vejle
Region : Syddanmark

Boringsdato : 1/1 1976

Boringsdybde : 70 meter

Terrænkote : 94,81 meter o. DNN

Brøndborer : Aqua Teknik

MOB-nr :

BB-journr :

BB-bornr :

Prøver

- modtaget : 21/12 1977 antal : 11

- beskrevet : 31/5 1988 af : PG

- antal gemt : 0

Formål : Vandværksboring

Kortblad : 1214IIISØ

Datum : EUREF89

Anvendelse : Vandværksboring

UTM-zone : 32

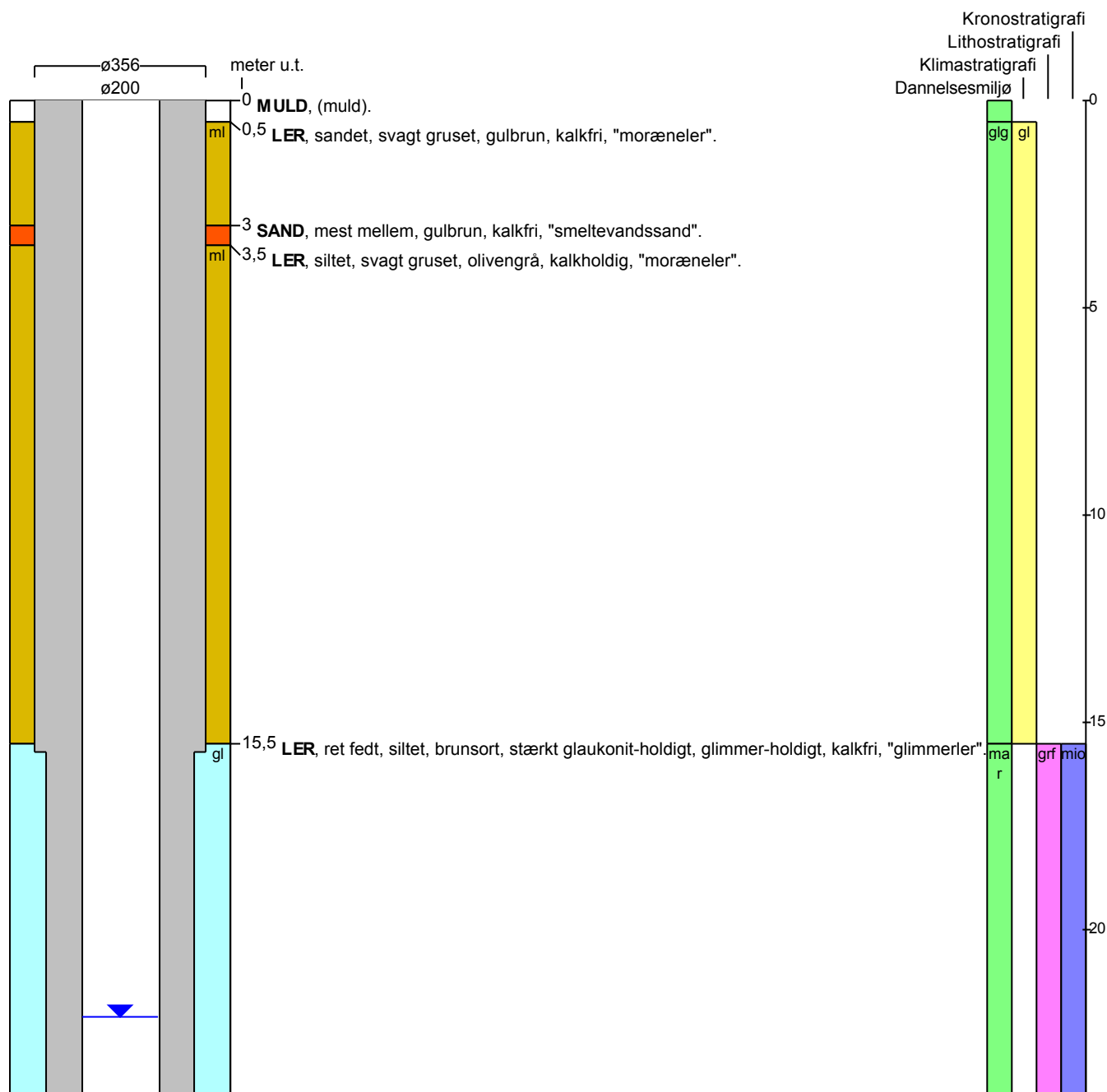
Koordinatkilde : GEUS

Boremethode : Tørboring/slagboring

UTM-koord. : 515640, 6188555

Koordinatmetode : KMS digitale kort

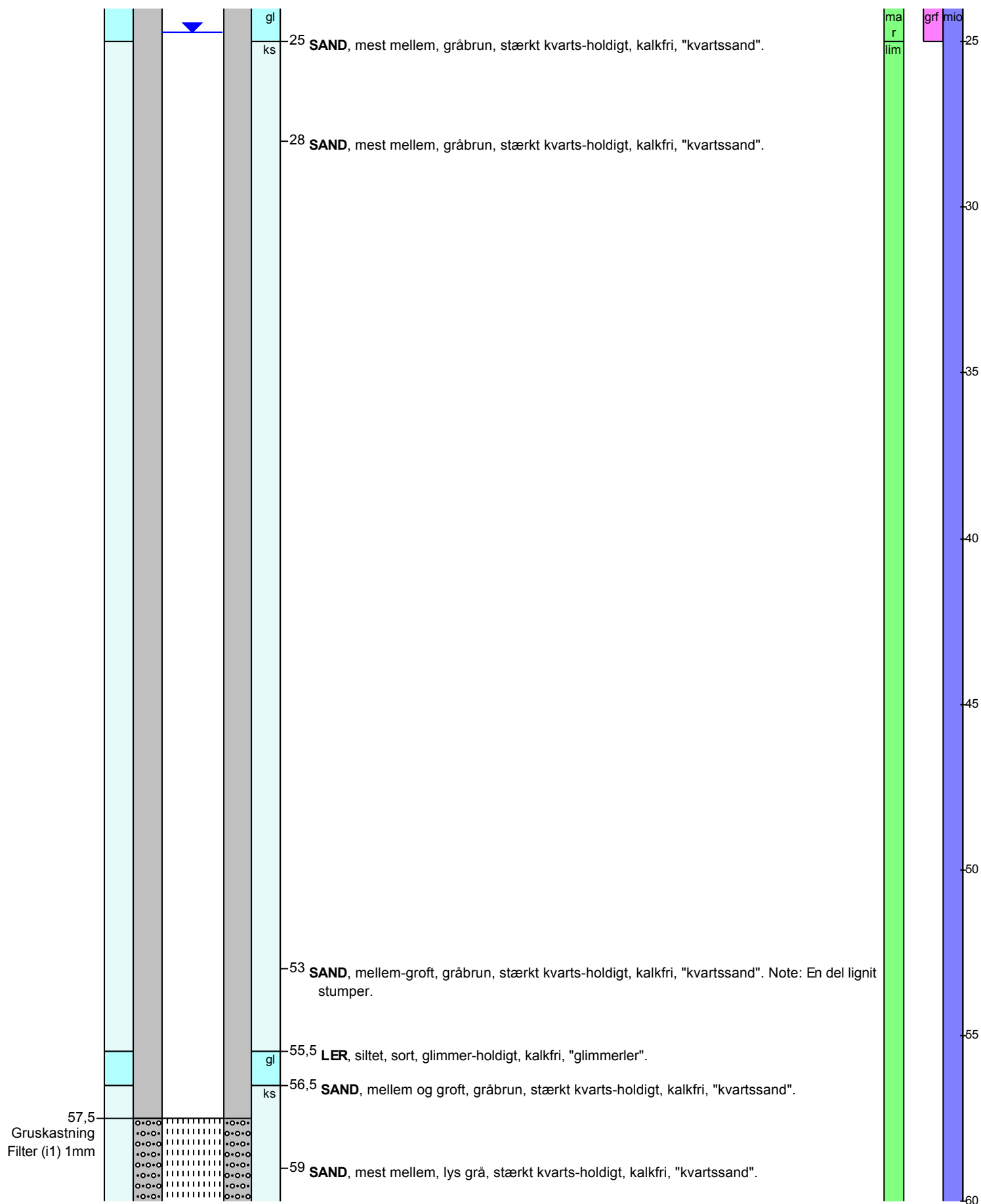
Indtag 1	Ro-vandstand	Pejledato	Ydelse	Sænkning	Pumpetid
(seneste)	22,11 meter u.t.	26/7 2001	102,8 m ³ /t	3,5 meter	
(første)	24,7 meter u.t.	1/1 1976			



BORERAPPORT

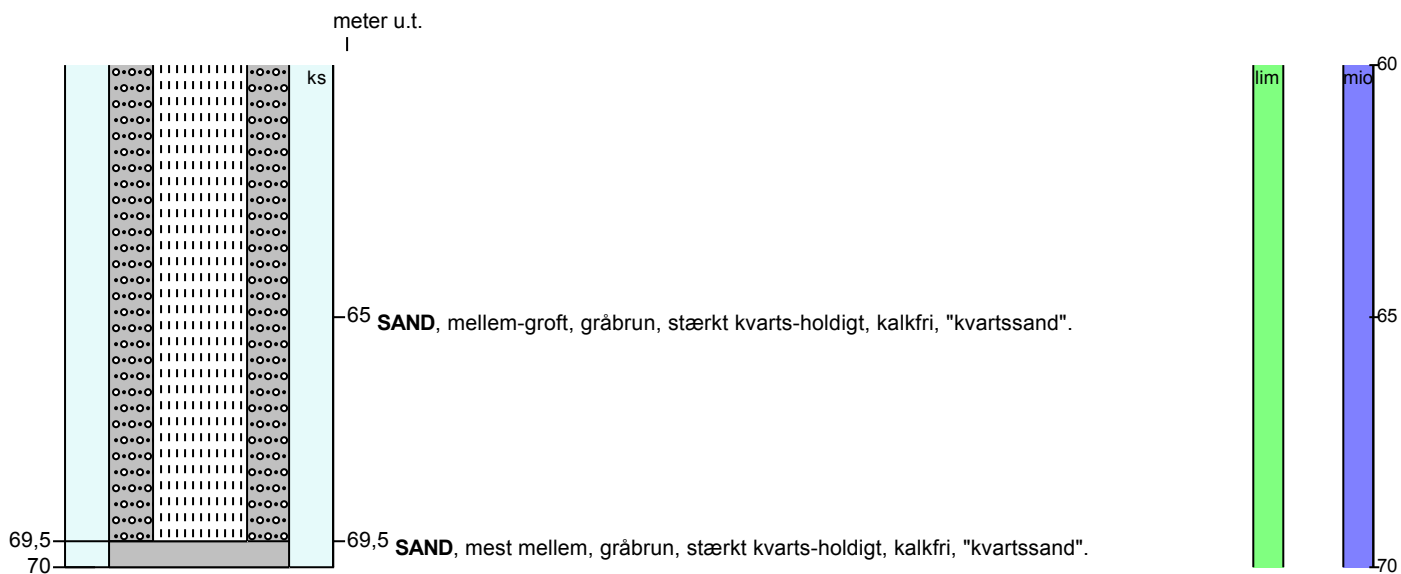
DGU arkivnr: 105. 982

meter u.t.
|



BORERAPPORT

DGU arkivnr: 105. 982



Aflejringsmiljø - Alder (klima-, krono-, litho-, biostratigrafi)

meter u.t.

0	-	0,5	mangler
0,5	-	15,5	glacigen - glacial
15,5	-	25	marin - miocæn (gram formation)
25	-	79	limnisk - miocæn